








Ersatzmaßnahme E1 und E 2 auf den Flstck. Nrn. 2331, 2389 und 3747 Gemarkung Weisweil

-  Anlage von Reptilienbiotopen auf ca. 820 m².
-  Anlage von Streuobstwiesen auf ca. 5.000 m² durch Pflanzung von insg. 20 Stck. standorttypischen Obst- und Wildobstsorten auf bestehende Grünlandflächen.

Sonstiges

-  Flurstücksgrenze
-  Streuobst / Einzelbaum
-  Geltungsbereich BPL "Kreuzacker"

Gemeinde Weisweil
 Bebauungsplan "Kreuzacker"
 Umweltbericht mit Grünordnungsplan

Anlage 4: Lageplan E1, E2

Verfahrensstand
 Offenlage 13.12.2023

Plandaten

M. 1:1500
 Im Originalformat

Plandatum: 19.07.2021
 Bearbeiter: Retzko
 Projekt-Nr: 16-020
 Planformat: A4



Freiraum- und LandschaftsArchitektur
Ralf Wermuth Dipl.-Ing. (FH)

Hartheimer Str. 20
 79427 Eschbach
 Fon 07634 - 694841-0
 Fax 07634 - 694841-9
 buero@FLA-wermuth.de
 www.FLA-wermuth.de