











## Flächen für Maßnahmen zum Schutz, zur Pflege und zur Entwicklung von Natur und Landschaft (§ 9 Abs. 1 Nr. 20, 25 und Abs. 6 BauGB)

-  Flächen für Maßnahmen zum Schutz, zur Pflege und zur Entwicklung von Natur und Landschaft  
(§ 9 Abs. 1 Nr. 20 BauGB)
-  Öffentliche Grünfläche mit Anlage einer artenreicher Wiesen und Pflanzung von Strauchgruppen
-  Private Grünfläche mit Pflanzung von Strauchgruppen
-  Flächen zum Anpflanzen von Bäumen, Sträuchern und sonstiger Bepflanzung (§ 9 Abs. 1 Nr. 25a BauGB)
-  Private Grünfläche mit Pflanzung einer dichten, zweireihigen Hecke
-  Private Grünfläche mit Pflanzung von Strauchhecken
-  Anpflanzung von Laubbäumen
- Sonstiges**  Öffentliche Grünfläche Verkehrsgrün

## Gemeinde Weisweil Bebauungsplan "Kreuzacker" Umweltbericht mit Grünordnungsplan

### Anlage 2: Grünordnungsplan

Verfahrensstand  
Offenlage 13.12.2023

### Plandaten

M. 1:1.500  
Im Originalformat

Plandatum: 10.07.2023  
Bearbeiter: Sommerhalter  
Projekt-Nr: 16-020  
Planformat: A4



Freiraum- und Landschaftsarchitektur  
**Ralf Wermuth** Dipl.-Ing. (FH)

Hartheimer Str. 20  
79427 Eschbach  
Fon 07634 - 694841-0  
Fax 07634 - 694841-9  
buero@FLA-wermuth.de  
www.FLA-wermuth.de