



















### Bestand und Bewertung

 Fettwiese (33.41, 17 ÖP) [1]	 Fettwiese (33.41, 12 ÖP) [2]
 Fettwiese (33.41, 10 ÖP) [3]	 Fettwiese (33.41, 13 ÖP) [4]
 Acker (37.11, 4 ÖP)	 Brombeergestrüpp (43.11, 9 ÖP)
 Feldgarten (37.30, 4 ÖP)	 Ruderalvegetation (35.64, 11 ÖP)
 Streuobstwiese (33.41 + 45.40b, 20 ÖP)	 Straßenbegleitgrün (35.64, 11 ÖP)
 Feldhecke (41.22, 16 ÖP)	
 Gebäude (60.10, 1 ÖP)	<b>Sonstiges</b>
 Straße (60.21, 1 ÖP)	 Flurstücksgrenze
 Streuobst / Einzelbaum (45.30b, 6 ÖP)	 Geltungsbereich

## Gemeinde Weisweil

Bebauungsplan "Kreuzacker"  
Umweltbericht mit Grünordnungsplan

### Anlage 1: Bestand und Bewertung

Verfahrensstand  
Offenlage 13.12.2023

#### Plandaten

M. 1:1500  
Im Originalformat

Plandatum: 19.07.2021  
Bearbeiter: Retzko  
Projekt-Nr: 16-020  
Planformat: A4



Freiraum- und LandschaftsArchitektur  
**Ralf Wermuth** Dipl.-Ing. (FH)

Hartheimer Str. 20  
79427 Eschbach  
Fon 07634 - 694841-0  
Fax 07634 - 694841-9  
buero@FLA-wermuth.de  
www.FLA-wermuth.de