





Ersatzmaßnahmen M 1, M 2 und M 3

Maßnahmen auf den Flurstück Nrn. 742, 742/1, 744, 745 und 746




 **Maßnahmenflächen**

 **M 2: Aufhängen von 3 Vogelnistkästen auf den Flurstück Nrn. 745 und 746**

 **M 1: Pflanzung von 8 Stck. heimischen Obst- oder standortgerechten Wildobstbäumen auf den Flurstück Nrn. 745 und 746 sowie 8 Stck. auf dem Flurstück 742**

 **M 3: Anlage von zwei Feldheckenstreifen mit beidseitigen Saumstreifen auf den Flurstück Nrn. 742, 742/1, 744, 745 und 746**

Sonstiges

-  Flurstücknummern
-  Flurstücksgrenze
-  Biotop nach §30 BNatSchG Nr. 17812316001

Rheingemeinde Weisweil

Belange des Umweltschutzes
 Bebauungsplan "Obere Mühle"
 Gemarkung Weisweil

Satzung Stand 24.06.2020

Anlage 4: Übersichtslageplan Süd
 Ersatzmaßnahmen M1, M2 und M3

Plandaten
 M_1 / 2.000
 im Originalformat

Plan datum: 09.03.2020
 Bearbeiter: Sommerhüter
 Projekt-Nr.: 17092
 Planform: 420 x 297



Hardheimer Str. 20
 79427 Eschbach
 Fon 07634 - 694841-0
 Fax 07634 - 694841-9
 buero@RA-werrmunde.de
 www.RA-werrmunde.de