



















Bestand und Bewertung

- | | |
|--|---|
|  Fettwiese (33.41, 17 ÖP) [1] |  Fettwiese (33.41, 12 ÖP) [2] |
|  Fettwiese (33.41, 10 ÖP) [3] |  Fettwiese (33.41, 13 ÖP) [4] |
|  Acker (37.11, 4 ÖP) |  Brombeergestrüpp (43.11, 9 ÖP) |
|  Feldgarten (37.30, 4 ÖP) |  Ruderalvegetation (35.64, 11 ÖP) |
|  Streuobstwiese (33.41 + 45.40b, 20 ÖP) |  Straßenbegleitgrün (35.64, 11 ÖP) |
|  Feldhecke (41.22, 16 ÖP) | |
|  Gebäude (60.10, 1 ÖP) | |
|  Straße (60.21, 1 ÖP) | |
|  Streuobst / Einzelbaum (45.30b, 6 ÖP) | |
| | Sonstiges |
| |  Flurstücksgrenze |
| |  Geltungsbereich |

Gemeinde Weisweil
 Bebauungsplan "Kreuzacker"
 Umweltbericht mit Grünordnungsplan

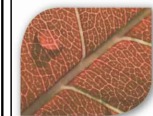
Anlage 1: Bestand und Bewertung

Verfahrensstand
 Frühzeitige Beteiligung 22.09.2021

Plandaten

M. 1:1500
 im Originalformat

Plandatum: 19.07.2021
 Bearbeiter: Retzko
 Projekt-Nr: 16-020
 Planformat: A4



Freiraum- und LandschaftsArchitektur
 Dipl.-Ing. (FH) Ralf Wermuth
ehemals Büro Janne seit 1983

Hartheimer Str. 20
 79427 Eschbach
 Fon 07634 - 694841-0
 Fax 07634 - 694841-9
 buero@FLA-wermuth.de
 www.FLA-wermuth.de